

ΣΕΙΣΜΟΣ ΛΕΥΚΑΔΑΣ 17/11/2015

Στις **07:10 UTC** (09:10 ώρα Ελλάδας) της **17/11/2015** εκδηλώθηκε ισχυρή σεισμική δόνηση μεγέθους **$M_w=6.4$** βαθμών Νοτιοδυτικά της πόλης της Λευκάδας. Την δόνηση ακολούθησε μετασεισμική δραστηριότητα που καταγράφηκε από το Ενιαίο Εθνικό Δίκτυο Σεισμογράφων.

Τα δεδομένα των πρώτων **24ωρών** μετά την εκδήλωση του σεισμού, που προέκυψαν από τις αναλύσεις του προσωπικού του Σεισμολογικού σταθμού του Εργαστηρίου Γεωφυσικής του Α.Π.Θ. (<http://geophysics.geo.auth.gr/ss/webcatalogs>), τις αναλύσεις του προσωπικού του Γεωδυναμικού Ινστιτούτου του Εθνικού Αστεροσκοπείου της Αθήνας (<http://bbnet.gein.noa.gr/HL/database>), καθώς και από τις αυτόματες καταγραφές-αναλύσεις από το λογισμικό *SeisComp* (<http://titan2.geo.auth.gr/alerts/>) που λειτουργεί στο Σεισμολογικό Σταθμό του Εργαστηρίου Γεωφυσικής του Α.Π.Θ., συγκεντρώθηκαν και ακολούθησε επεξεργασία τους με τη βοήθεια κατάλληλου λογισμικού (*Τέζα, 2011*).

Συγκεκριμένα μελετήθηκαν:

- 1) Η **χωρική κατανομή** των επικέντρων της ακολουθίας που οριοθετεί το σεισμογόνο χώρο της ακολουθίας.
- 2) Η **κατά μέγεθος κατανομή** των σεισμών-μελών της ακολουθίας που αναδεικνύει το μέγεθος πληρότητας και τις τιμές των παραμέτρων ***a*** και ***b*** της σχέσης G-R.
- 3) Η μεταβολή του **μέσου μεγέθους** των σεισμών-μελών, προΐοισης της ακολουθίας.
- 4) Η **διαμήκης τομή** του σεισμογόνου χώρου της ακολουθίας που δίνει με καλή προσέγγιση το **μήκος του σεισμογόνου ρήγματος**.
- 5) Η **εγκάρσια τομή** του εστιακού χώρου που αναδεικνύει τη **διεύθυνση και τη γωνία κλίσης** του σεισμογόνου ρήγματος.
- 6) Η **χρονική κατανομή** των σεισμών-μελών που δείχνει την **ομαλή (ή μη) εξέλιξη** της ακολουθίας, όπως αυτή προκύπτει από το ρυθμό εκδήλωσης των σεισμών που την απαρτίζουν.
- 7) Η **χωρο-χρονική κατανομή** των επικέντρων των σεισμών-μελών της ακολουθίας που, σε συνδυασμό με τη χωρική κατανομή (χάρτης σεισμικότητας), οδηγεί στην εξαγωγή χρήσιμων συμπερασμάτων αναφορικά με τον **τρόπο διάδοσης της διάρρηξης** στο σεισμογόνο ρήγμα.

Από τα έως τώρα δεδομένα προκύπτει ένδειξη ότι το σειсмоγόνο ρήγμα έχει διεύθυνση **20°BA**. Αυτό βρίσκεται σε συμφωνία με διαθέσιμους μηχανισμούς γένεσης του σεισμού που δείχνουν διάρρηξη διεύθυνσης (*strike-slip*) με αντίστοιχο αζιμούθιο.

Το μήκος του σεισογόνου χώρου είναι της τάξης των **30km** δικαιολογώντας την εκδήλωση σεισμού μεγέθους ανάλογου με αυτό του κύριου σεισμού της ακολουθίας.

Η εξέλιξη της μετασεισμικής ακολουθίας παρακολουθείται. Επόμενη ενημέρωση θα έχουμε μετά την συμπλήρωση των πρώτων 48ωρών της ακολουθίας.

Οι χάρτες και τα γραφήματα έγιναν με τη χρήση του ελεύθερου λογισμικού GMT (*Wessel and Smith, 1995*)

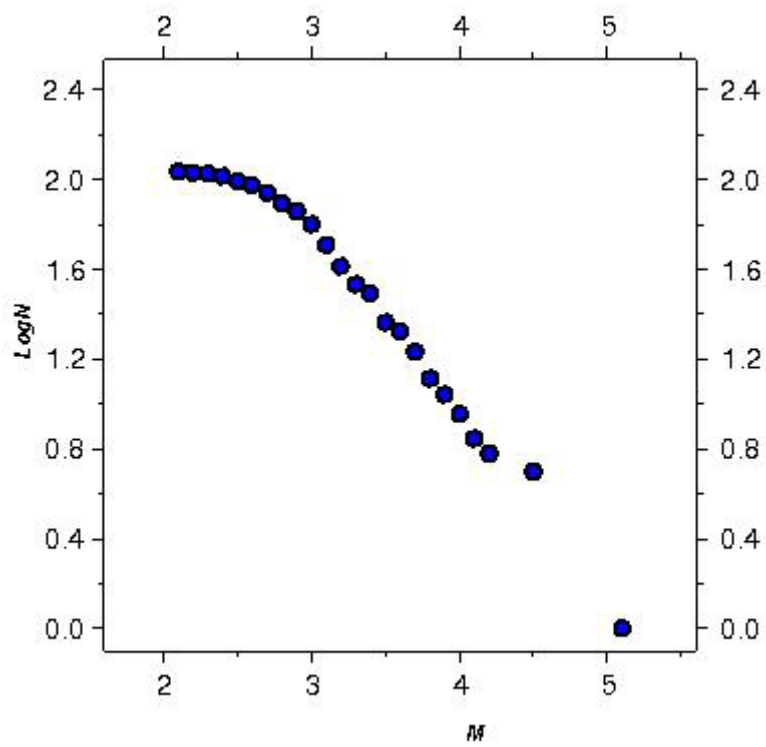
Ε. Τέζα

Μ. Σκορδύλης

Βιβλιογραφία

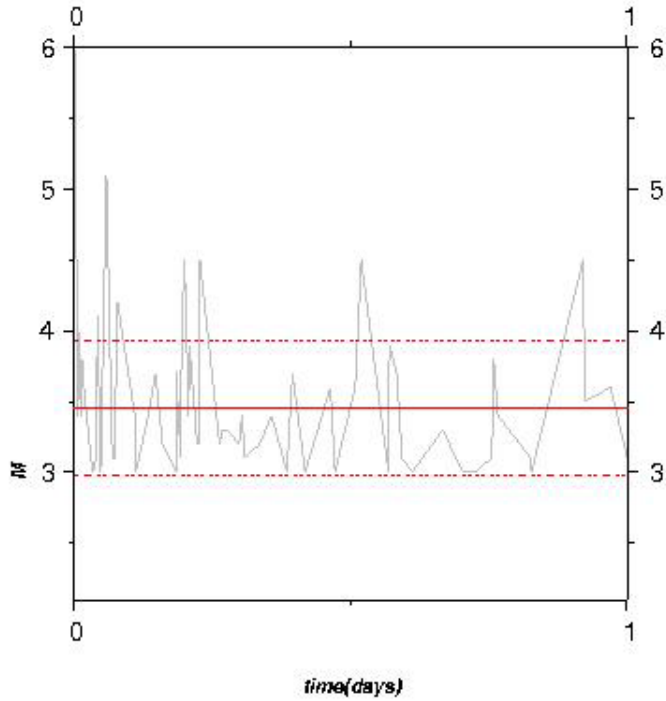
- Τέζα, Ε., “Αυτοματοποιημένη διαδικασία παρακολούθησης και εκτίμησης της εξέλιξης σεισμικών εξάρσεων”, Διατριβή Ειδίκευσης, Α.Π.Θ., σελ. 190, 2011.
- Wessel, P. and Smith, W., “New version of the Generic Mapping Tools”, EOS, 76-329, 1995.

G-R distribution



Mc = 3.0
LogN = -0.826 *M + 4.270
b=0.826
a= 4.270

Mean magnitude



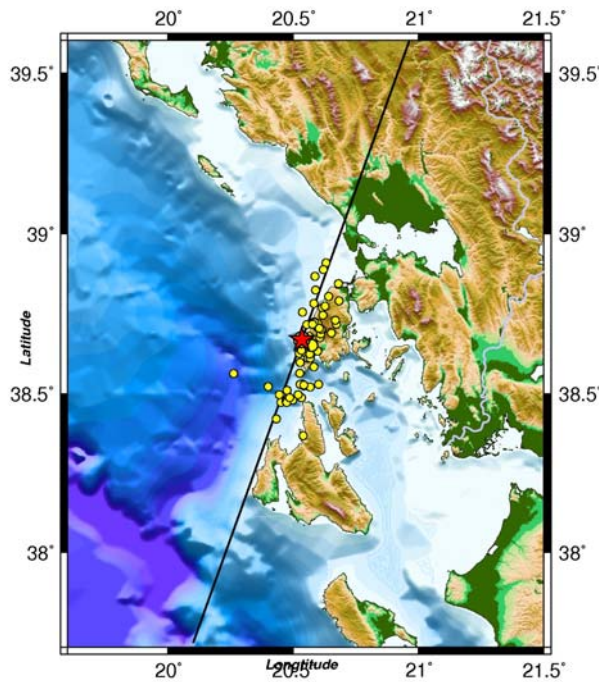
Mmean = 3.450

SD= 0.476

Mmean+SD = 3.926

Mmean-SD = 2.979

Seismicity map



Date: 17/11/2015

Time: 07:10:07

★ $M_w = 6.4$

● $M \geq 3.0$

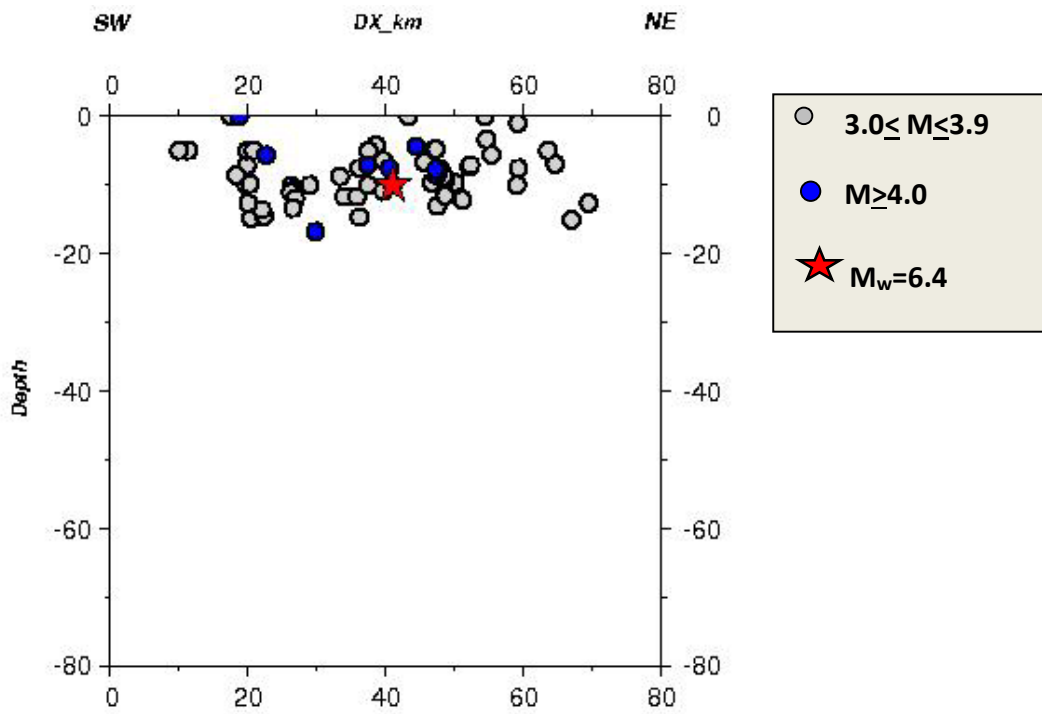
Latitude = 38.6690

Longitude = 20.5350

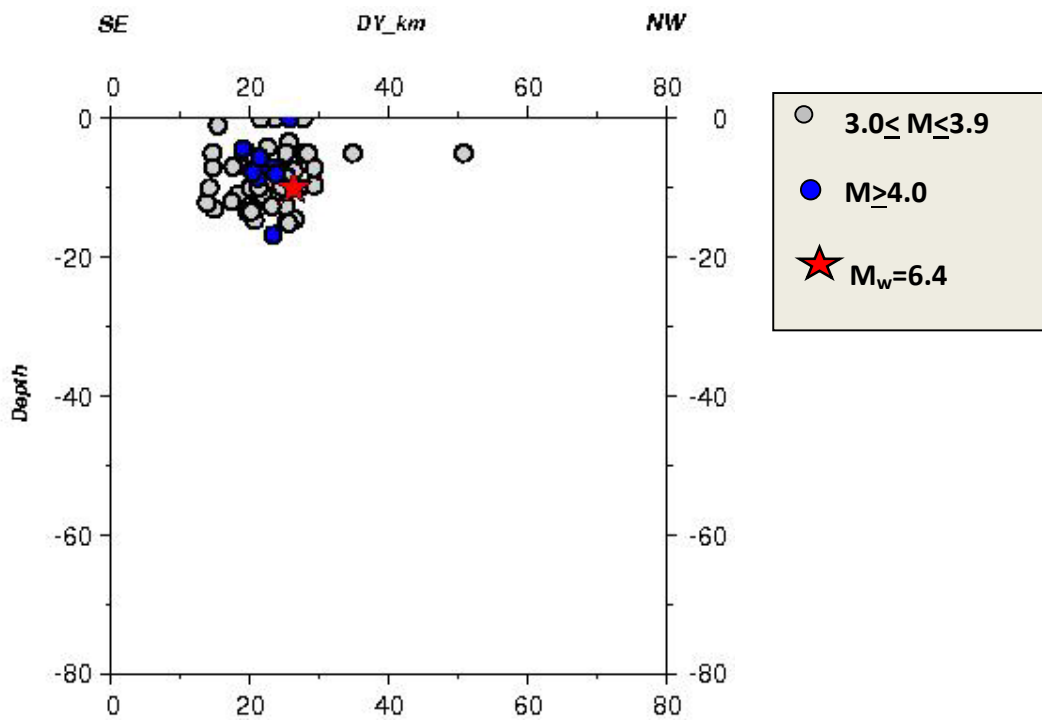
Depth = 10.0 km

Azimuth = 19.64

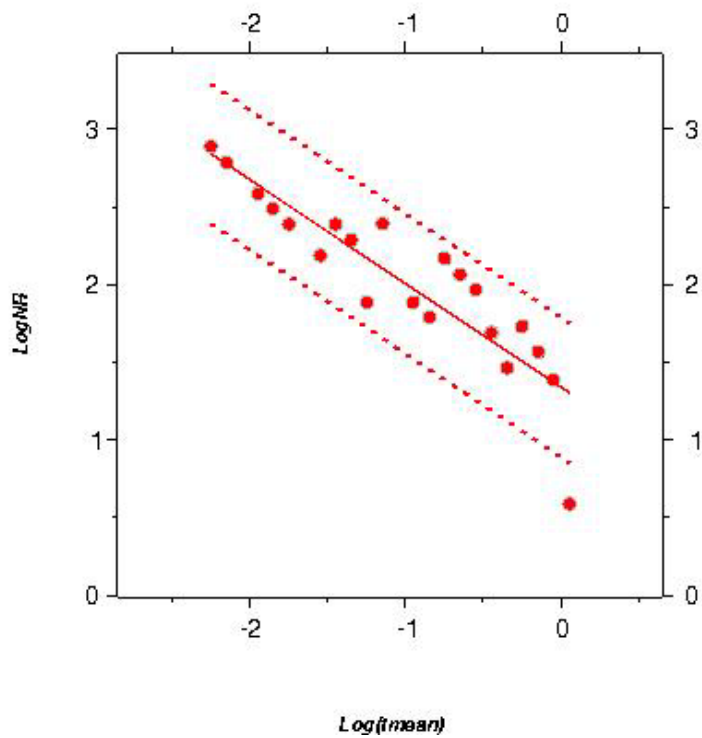
Along-strike section



Cross-strike section



Time distribution



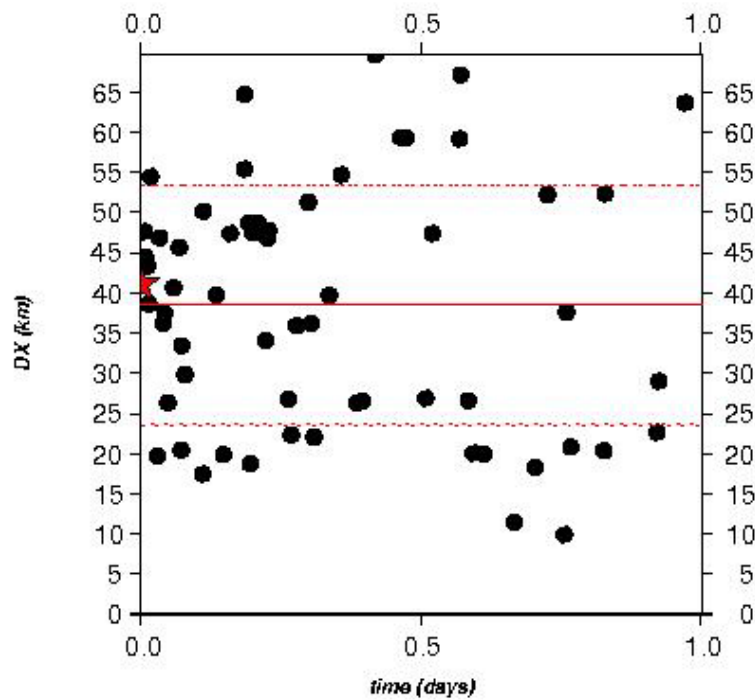
fit 24h: $y = -0.668 * x + 1.340$

fit 24h 95%

1st : $y_1 = -0.668 * x + 1.790$

2nd : $y_2 = -0.668 * x + 0.889$

Space-time distribution



$SD = 14.89 \text{ km}$

$L \approx 2 * SD \approx 29.78 \text{ km}$